



พระราชกฤษฎีกา

กำหนดเขตที่ดินในบริเวณที่จะเวนคืน
เพื่อสร้างทางหลวงพิเศษหมายเลข ๖
สายบางปะอิน - นครราชสีมา
พ.ศ. ๒๕๖๐

สมเด็จพระเจ้าอยู่หัวมหาวชิราลงกรณ บดินทรเทพยวรางกูร

ให้ไว้ ณ วันที่ ๒๘ พฤษภาคม พ.ศ. ๒๕๖๐
เป็นปีที่ ๒ ในรัชกาลปัจจุบัน

สมเด็จพระเจ้าอยู่หัวมหาวชิราลงกรณ บดินทรเทพยวรางกูร มีพระราชโองการโปรดเกล้าฯ ให้ประกาศว่า

โดยที่เป็นการสมควรกำหนดเขตที่ดินในบริเวณที่จะเวนคืน เพื่อสร้างทางหลวงพิเศษหมายเลข ๖ สายบางปะอิน - นครราชสีมา ในท้องที่อำเภอบางปะอิน อำเภอบางบาล อำเภอบางซ้าย จังหวัดพระนครศรีอยุธยา อำเภอหนองแค อำเภอเมืองสระบุรี อำเภอแก่งคอย อำเภอมวกเหล็ก จังหวัดสระบุรี และอำเภอปากช่อง อำเภอสีคิ้ว อำเภอสูงเนิน อำเภอขามทะเลสอ อำเภอเมืองนครราชสีมา จังหวัดนครราชสีมา

อาศัยอำนาจตามความในมาตรา ๑๗๕ ของรัฐธรรมนูญแห่งราชอาณาจักรไทย กับมาตรา ๕ วรรคสาม และมาตรา ๖ แห่งพระราชบัญญัติว่าด้วยการเวนคืนอสังหาริมทรัพย์ พ.ศ. ๒๕๓๐ ประกอบกับมาตรา ๖๘/๑ แห่งพระราชบัญญัติทางหลวง พ.ศ. ๒๕๓๕ ซึ่งแก้ไขเพิ่มเติมโดยพระราชบัญญัติทางหลวง (ฉบับที่ ๒) พ.ศ. ๒๕๔๙ จึงทรงพระกรุณาโปรดเกล้าฯ ให้ตราพระราชกฤษฎีกาขึ้นไว้ ดังต่อไปนี้

มาตรา ๑ พระราชกฤษฎีกานี้เรียกว่า “พระราชกฤษฎีกากำหนดเขตที่ดินในบริเวณที่จะเวนคืน เพื่อสร้างทางหลวงพิเศษหมายเลข ๖ สายบางปะอิน - นครราชสีมา พ.ศ. ๒๕๖๐”

มาตรา ๒ พระราชกฤษฎีกานี้ให้ใช้บังคับตั้งแต่วันถัดจากวันประกาศในราชกิจจานุเบกษา เป็นต้นไป

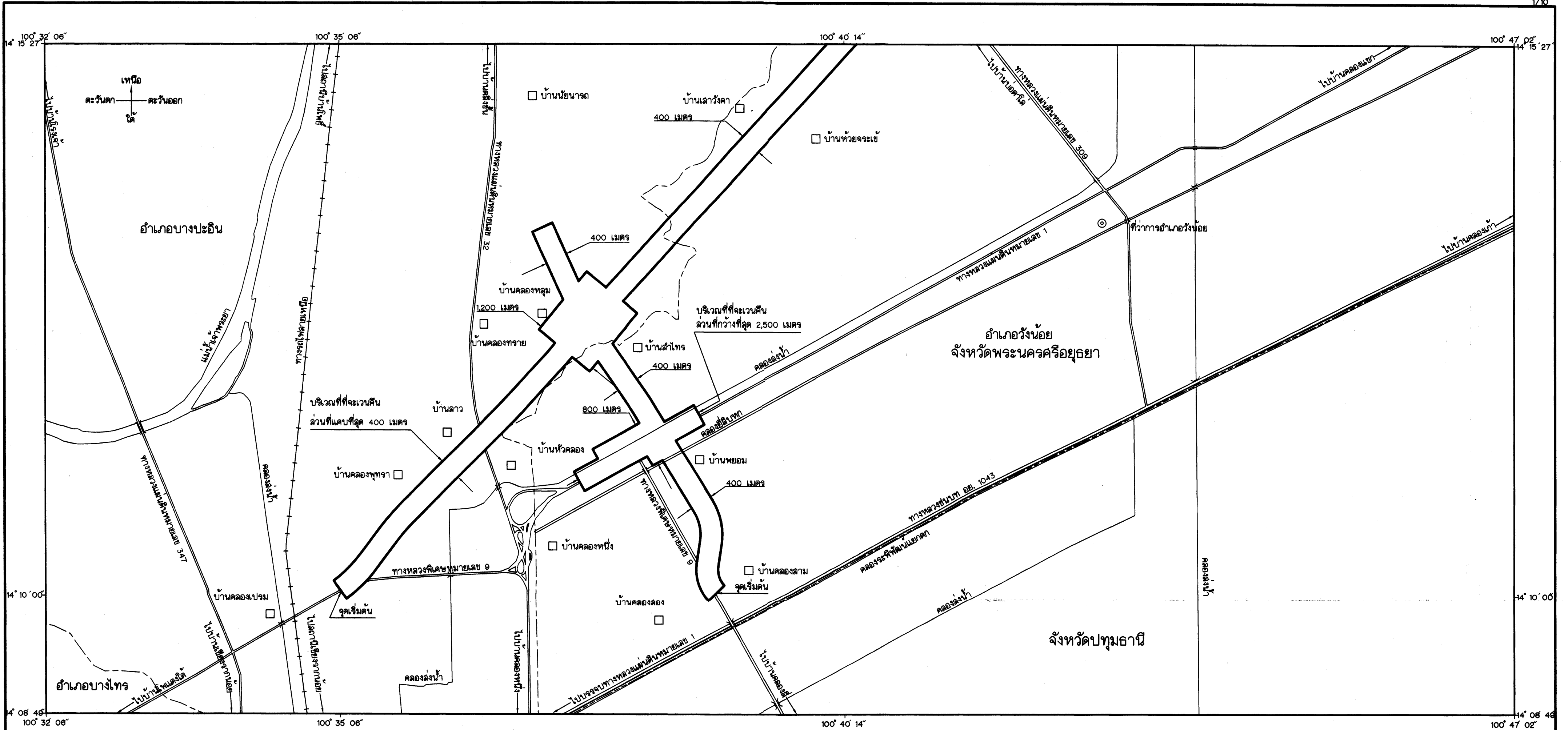
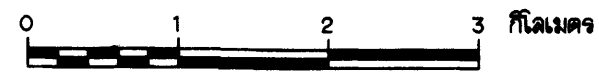
- มาตรา ๓ พระราชกฤษฎีกานี้ให้ใช้บังคับได้มีกำหนดสี่ปี
- มาตรา ๔ ที่ดินที่จะเวนคืนตามพระราชกฤษฎีกานี้มีวัตถุประสงค์เพื่อใช้ในการสร้างทางหลวงพิเศษหมายเลข ๖ สายบางปะอิน - นครราชสีมา
- มาตรา ๕ ให้อธิบดีกรมทางหลวงเป็นเจ้าหน้าที่เวนคืนตามพระราชกฤษฎีกานี้
- มาตรา ๖ เขตที่ดินในบริเวณที่ที่จะเวนคืนตามพระราชกฤษฎีกานี้ อยู่ในท้องที่อำเภอบางปะอิน อำเภอวังน้อย อำเภอบางบาล จังหวัดพระนครศรีอยุธยา อำเภอหนองแค อำเภอเมืองสระบุรี อำเภอแก่งคอย อำเภอมวกเหล็ก จังหวัดสระบุรี และอำเภอปากช่อง อำเภอสีคิ้ว อำเภอสูงเนิน อำเภอขามทะเลสอ อำเภอเมืองนครราชสีมา จังหวัดนครราชสีมา มีส่วนแคบที่สุดสี่ร้อยเมตร และส่วนกว้างที่สุดสองพันห้าร้อยเมตร ทั้งนี้ ภายในแนวเขตตามแผนที่ท้ายพระราชกฤษฎีกานี้
- มาตรา ๗ ให้รัฐมนตรีว่าการกระทรวงคมนาคมรักษาการตามพระราชกฤษฎีกานี้

ผู้รับสนองพระราชโองการ
พลเอก ประยุทธ์ จันทร์โอชา
นายกรัฐมนตรี

แผนที่ท้ายพระราชกฤษฎีกากำหนดเขตที่ดินในบริเวณที่จะเวนคืน
เพื่อสร้างทางหลวงพิเศษหมายเลข ๑ ดอยบางปะอิน - นครราชสีมา

พ.ศ. ๒๕๖๐

มาตราส่วน 1 : 50,000



- เครื่องหมาย**
- แนวเขตที่ดินในบริเวณที่จะเวนคืน
 - เขตจังหวัด
 - เขตอำเภอ เขตกิ่งอำเภอ
 - ทางหลวง ถนน ซอย
 - ทางรถไฟ
 - ฝาย
 - แม่น้ำ คลอง ห้วย
 - คลองส่งน้ำ คลองระบายน้ำ

- ที่ว่าการอำเภอ
- หมู่บ้าน บ้าน

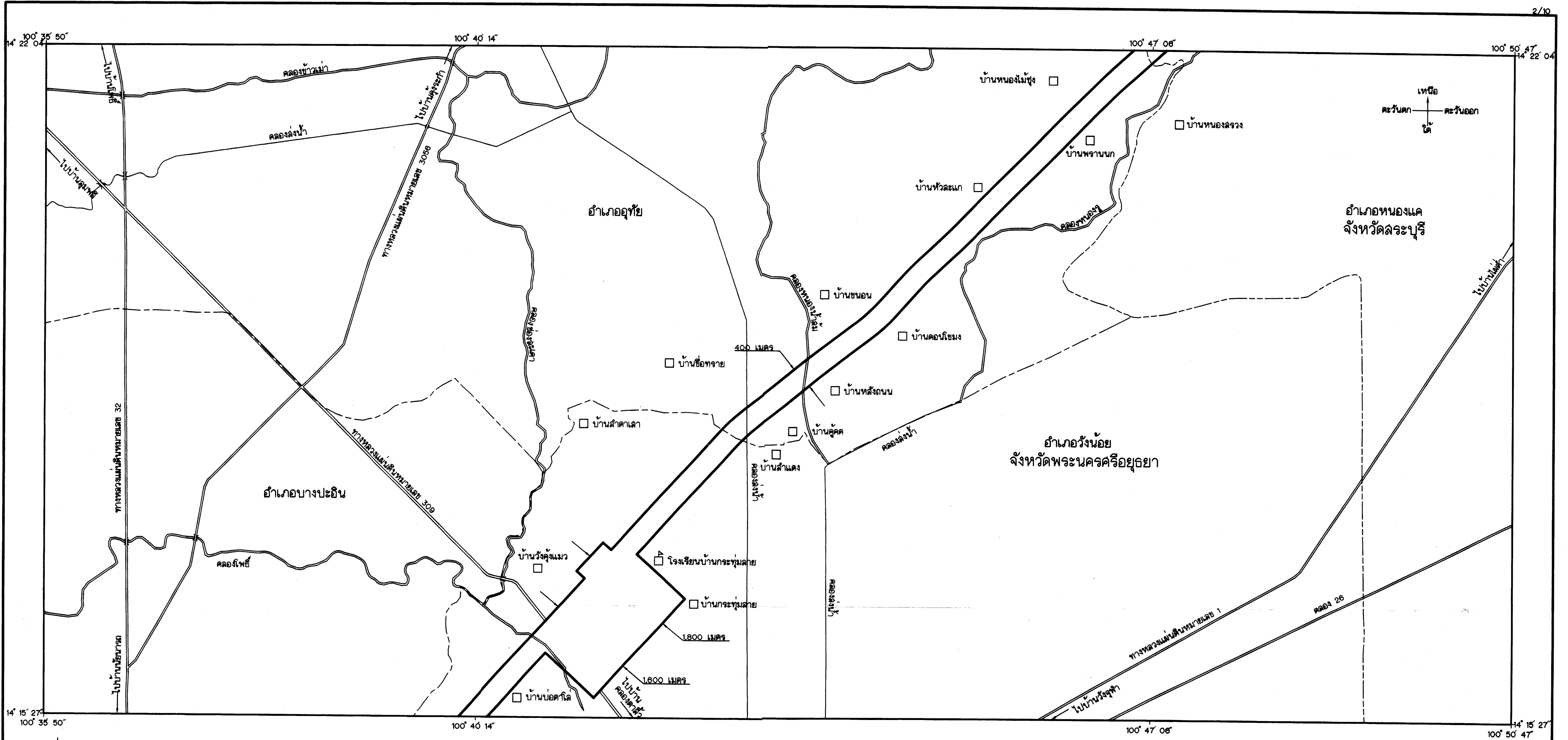
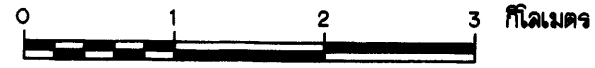
(นายเจียน นิ่งใจเย็น)
ผู้อำนวยการสำนักงานคณะกรรมการสิทธิที่ดิน

(นายอนันต์ ลิมบุนอน)
อธิบดีกรมทางหลวง

แผนที่ท้ายพระราชกฤษฎีกากำหนดเขตที่ดินในบริเวณที่จะเวนคืน
เพื่อสร้างทางหลวงพิเศษหมายเลข 6 ดอยบางปะอิน - นครราชสีมา

พ.ศ. 2560

มาตราส่วน 1 : 50,000



- เครื่องหมาย**
- แนวเขตที่ดินในบริเวณที่จะเวนคืน
 - เขตจังหวัด
 - เขตอำเภอ เขตกิ่งอำเภอ
 - ทางหลวง ถนน ซอย
 - สะพาน
 - แม่น้ำ คลอง ห้วย
 - คลองส่งน้ำ คลองระบายน้ำ
 - หมู่บ้าน บ้าน
 - มหาวิทยาลัย วิทยาลัย โรงเรียน

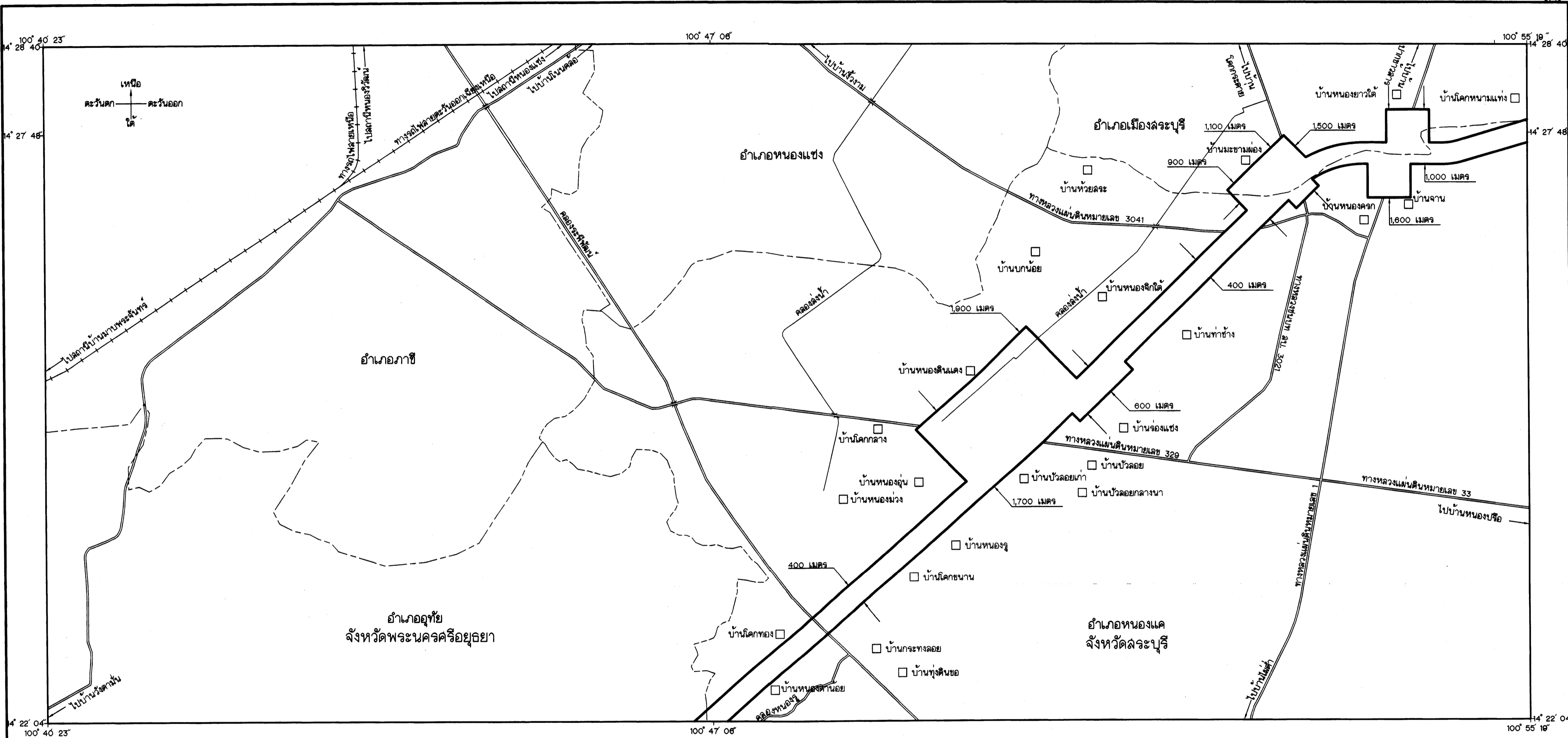
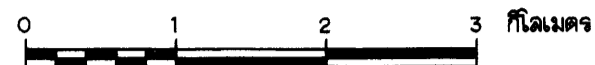
(นายณรงค์ ชิงใจเย็น)
ผู้อำนวยการสำนักจัดการมลพิษที่ดิน

(นายธานีธรรม สอนพูน)
อธิบดีกรมทางหลวง

แผนที่ท้ายพระราชกฤษฎีกากำหนดเขตที่ดินในบริเวณที่จะเวนคืน
เพื่อสร้างทางหลวงพิเศษหมายเลข 6 ลายบางปะอิน - นครราชสีมา

พ.ศ. 2560

มาตราส่วน 1 : 50,000



- เครื่องหมาย**
- แนวเขตที่ดินในบริเวณที่จะเวนคืน
 - เขตจังหวัด
 - เขตอำเภอ เขตกิ่งอำเภอ
 - ทางหลวง ถนน ซอย
 - ทางรถไฟ
 - ฝาย
 - แม่น้ำ คลอง ห้วย
 - คลองส่งน้ำ คลองระบายน้ำ
 - หมู่บ้าน บ้าน

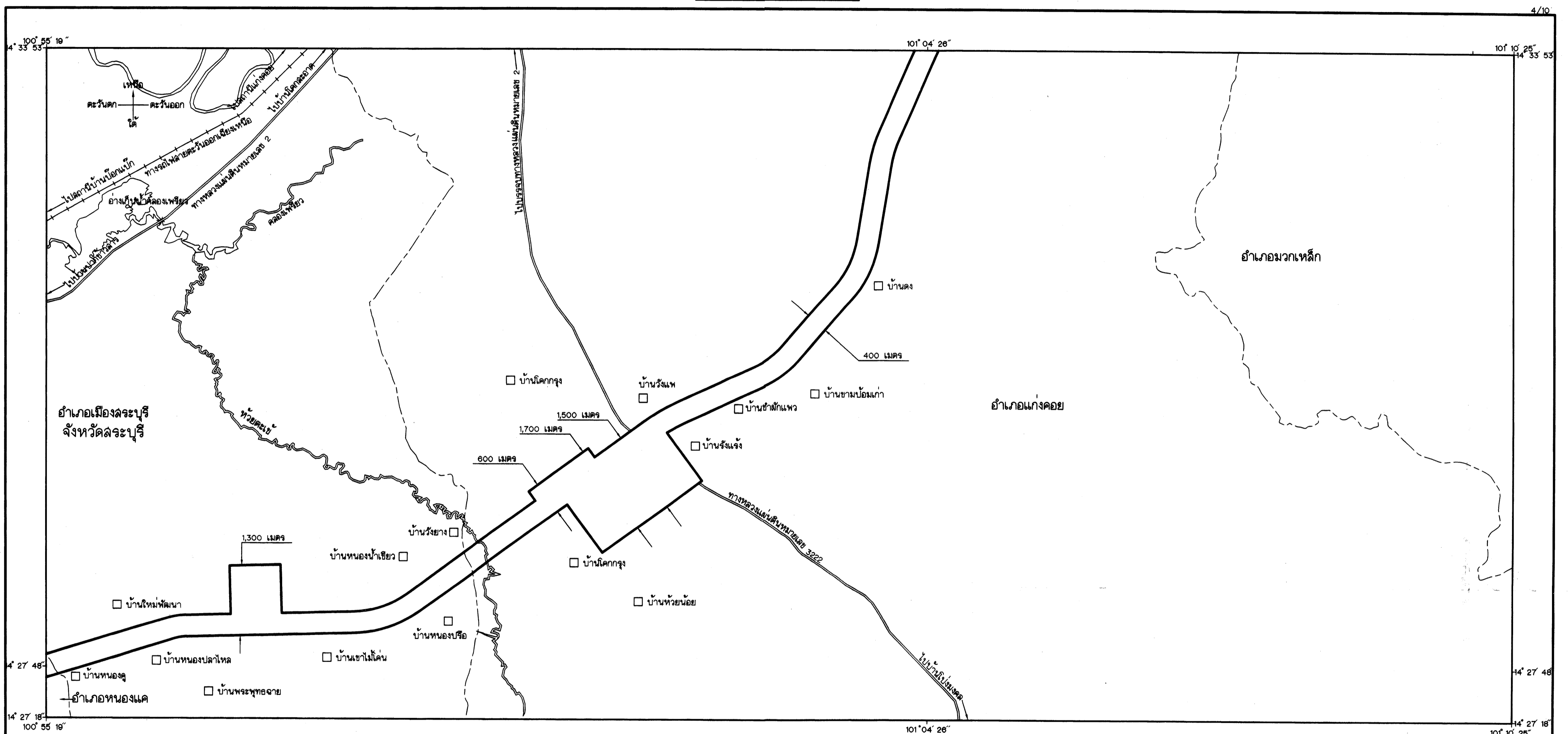

(นายเนนท์ นิ่งเย็น)
ผู้อำนวยการสำนักจัดการมลพิษที่ดิน

(นายอดิพนธ์ สมบูรณ์)
อธิบดีกรมทางหลวง

แผนที่ท้ายพระราชกฤษฎีกากำหนดเขตที่ดินในบริเวณที่จะเวนคืน
เพื่อสร้างทางหลวงพิเศษหมายเลข 6 ลาดยาวปะอิน - นครราชสีมา

พ.ศ. 2560

มาตราส่วน 1 : 50,000

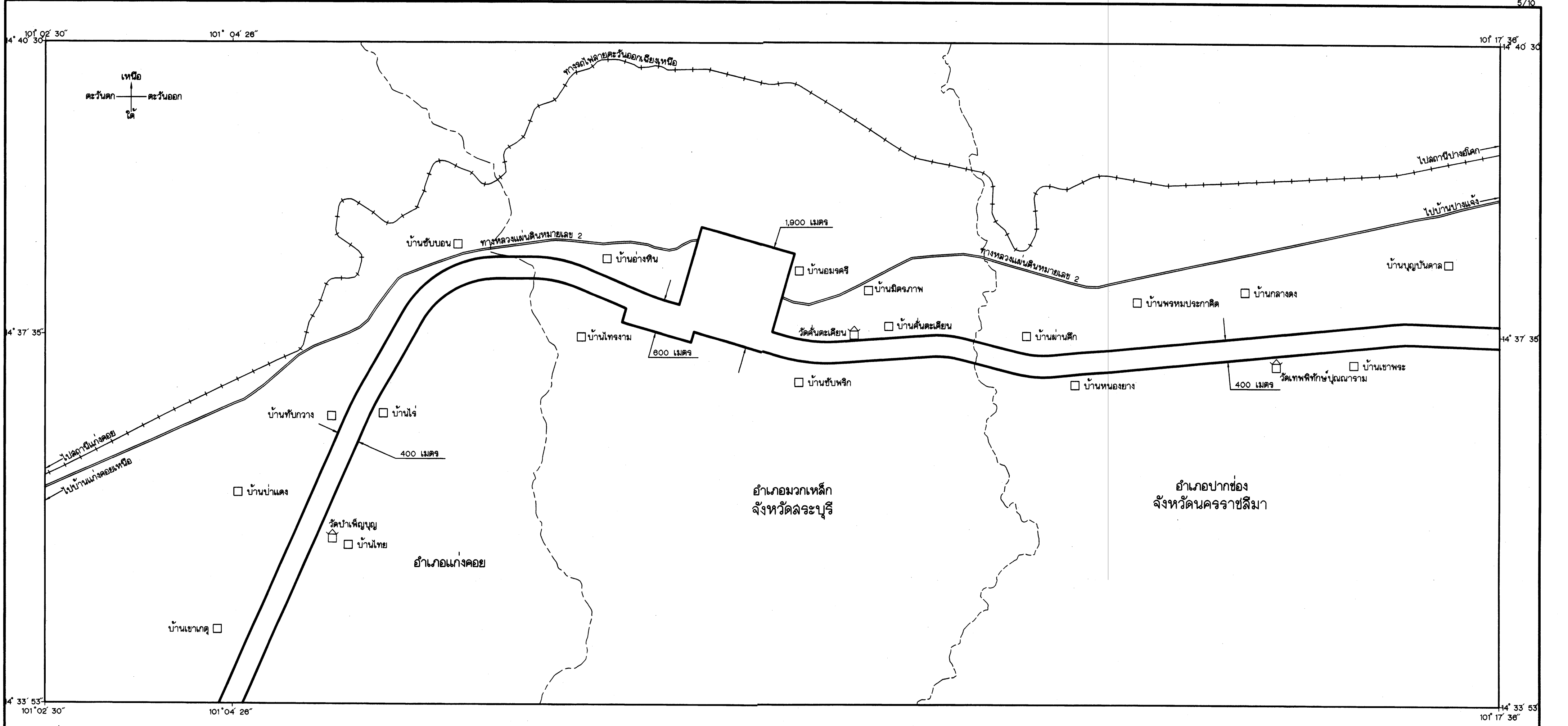
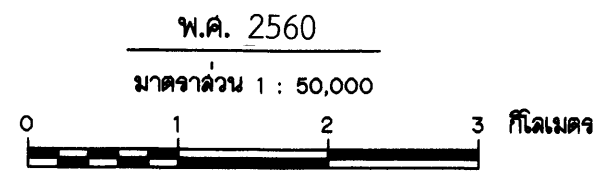


- เครื่องหมาย**
- แนวเขตที่ดินในบริเวณที่จะเวนคืน
 - เขตอำเภอ เขตกิ่งอำเภอ
 - ทางหลวง ถนน ซอย
 - ทางรถไฟ
 - สะพาน
 - แม่น้ำ คลอง ห้วย
 - อ่างเก็บน้ำ หนอง บึง
 - หมู่บ้าน บ้าน

(นายเลนท์ นีจัน)
ผู้อำนวยการสำนักจัดกรรมสิทธิ์ที่ดิน

(นายธานีธรรม สมนุจณ์)
อธิบดีกรมทางหลวง

แผนที่ท้ายพระราชกฤษฎีกากำหนดเขตที่ดินในบริเวณที่จะเวนคืน
เพื่อสร้างทางหลวงพิเศษหมายเลข 6 สายบางปะอิน - นครราชสีมา



- เครื่องหมาย**
- แนวเขตที่ดินในบริเวณที่จะเวนคืน
 - - - - - เขตจังหวัด
 - - - - - เขตอำเภอ เขตกิ่งอำเภอ
 - == ทางหลวง ถนน ซอย
 - + + + + + ทางรถไฟ
 - หมู่บ้าน บ้าน
 - ⌘ วัด ศาลาลูกนัย

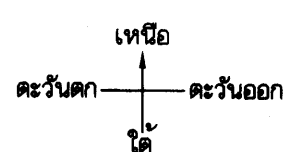
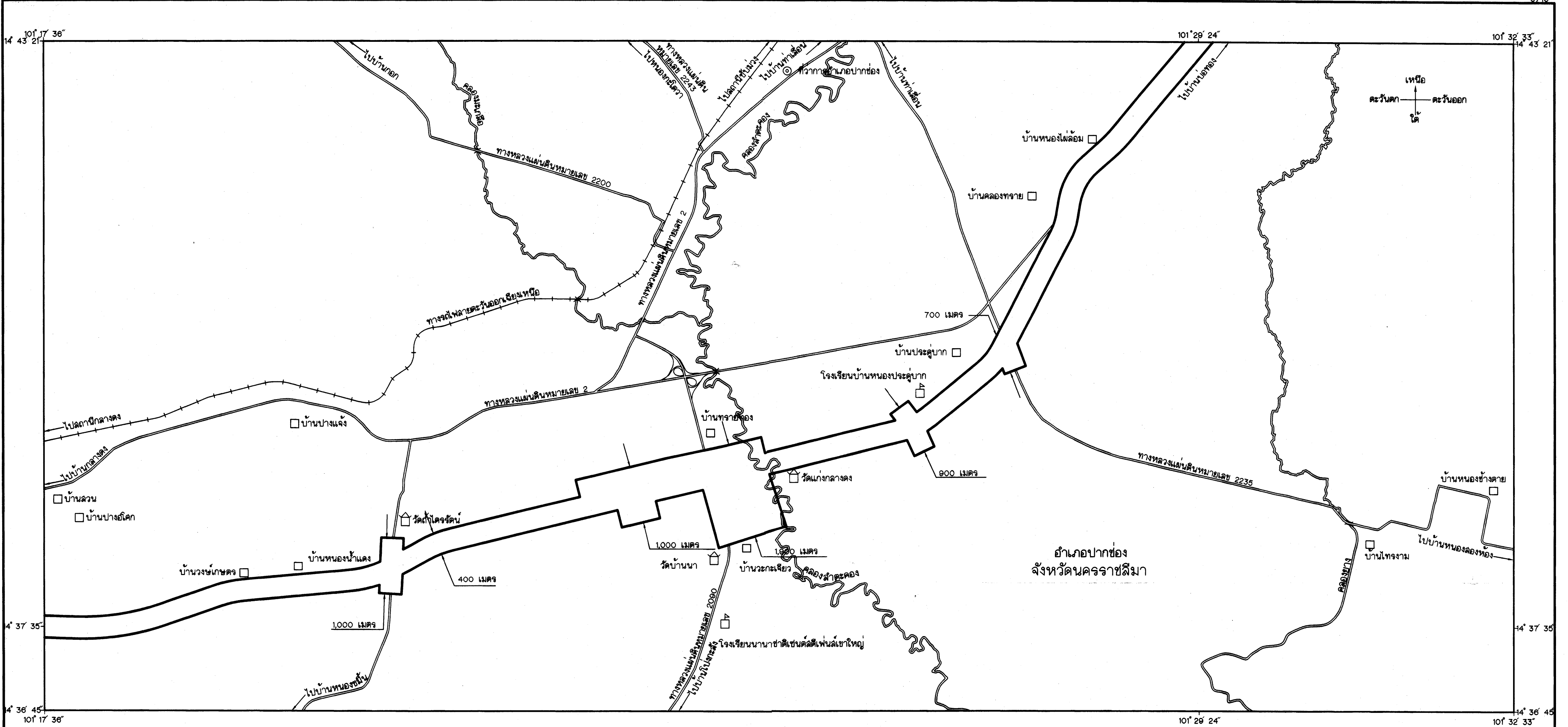
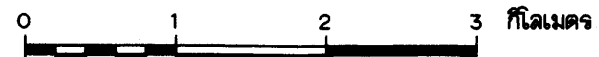
(Signature)
 (นายเนห์ นิ่งใจเย็น)
 ผู้อำนวยการสำนักจัดการมลพิษที่ดิน

(Signature)
 (นายธานี นมบุญ)
 อธิบดีกรมทางหลวง

แผนที่ท้ายพระราชกฤษฎีกากำหนดเขตที่ดินในบริเวณที่จะเวนคืน
เพื่อสร้างทางหลวงพิเศษหมายเลข 6 ลายบางปะอิน - นครราชสีมา

พ.ศ. 2560

มาตราส่วน 1 : 50,000



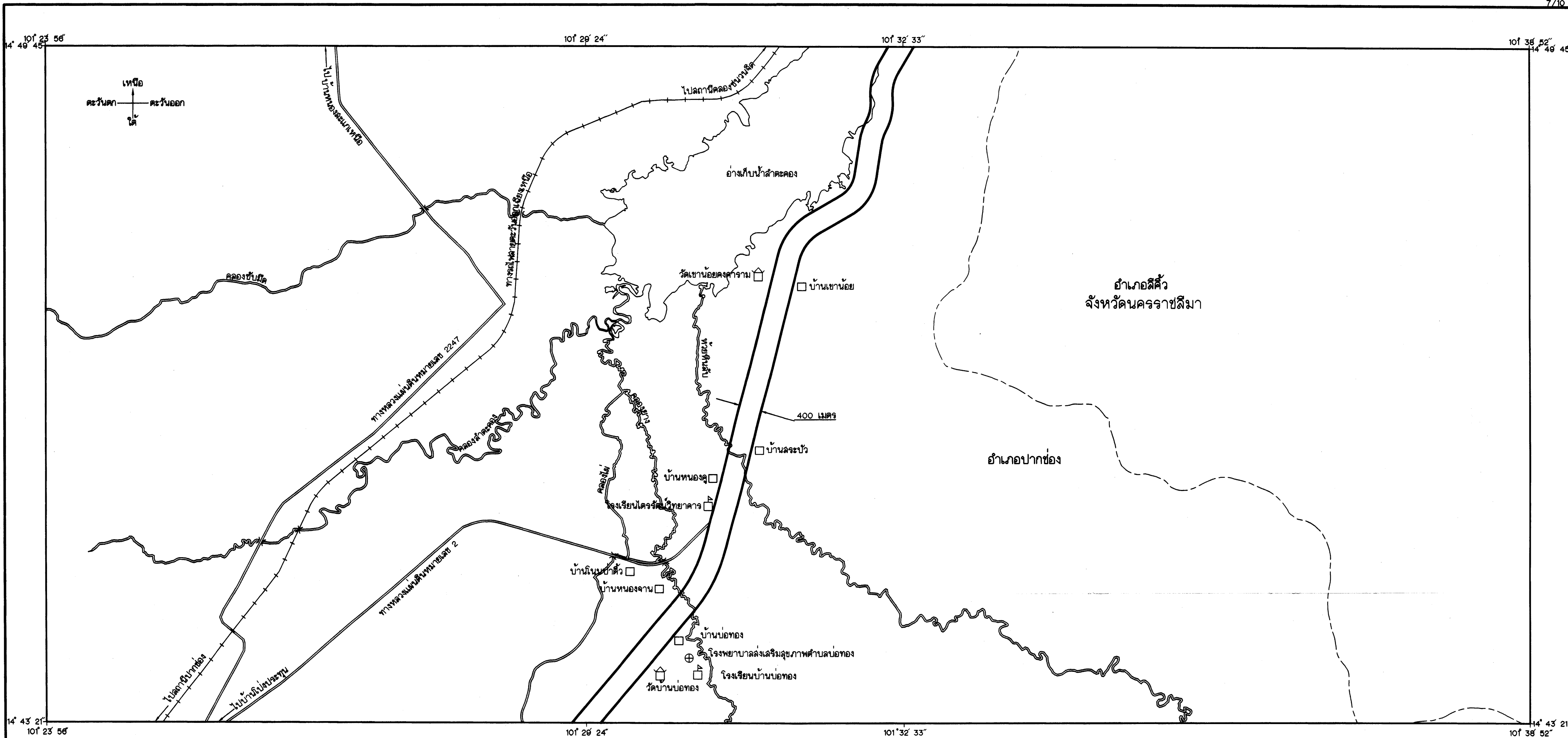
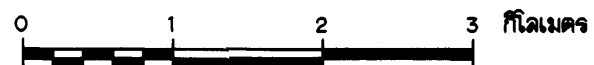
- เครื่องหมาย**
- แนวเขตที่ดินในบริเวณที่จะเวนคืน
 - == ทางหลวง ถนน ซอย
 - +++ ทางรถไฟ
 - === สะพาน
 - ~ แม่น้ำ คลอง ห้วย
 - ⊙ ที่ว่าการอำเภอ
 - หมู่บ้าน บ้าน
 - มหาวิทยาลัย วิทยาลัย โรงเรียน
 - ⌘ วัด ศาลากลาง

(Signature)
 (นายแพทย์ ชิงใจเย็น)
 ผู้อำนวยการสำนักจัดการมลพิษที่ 1
 (นายอาทิตย์ ลมบุญณ)
 อธิบดีกรมทางหลวง

แผนที่ท้ายพระราชกฤษฎีกากำหนดเขตที่ดินในบริเวณที่จะเวนคืน
เพื่อสร้างทางหลวงพิเศษหมายเลข 6 ลายบางปะอิน - นครราชสีมา

พ.ศ. 2560

มาตราส่วน 1 : 50,000



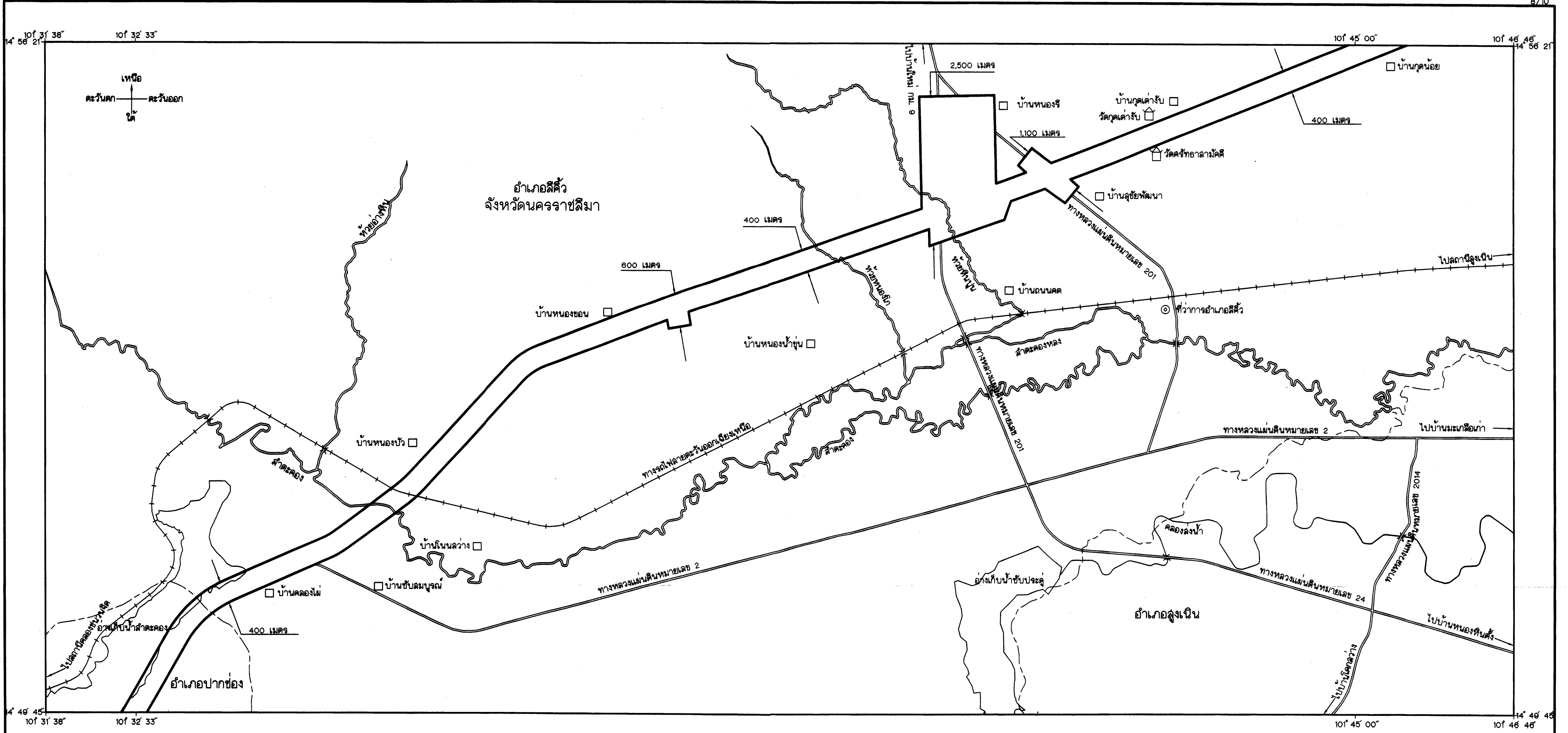
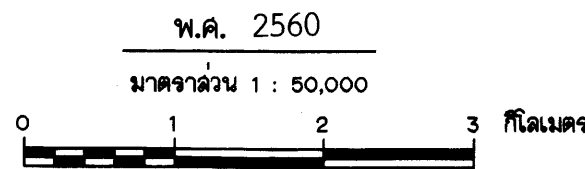
เครื่องหมาย

- แนวเขตที่ดินในบริเวณที่จะเวนคืน
- เขตอำเภอ เขตกิ่งอำเภอ
- ทางหลวง ถนน ซอย
- ทางรถไฟ
- สะพาน
- แม่น้ำ คลอง ห้วย
- อ่างเก็บน้ำ ท้อง บึง
- โรงพยาบาล
- หมู่บ้าน บ้าน
- มหาวิทยาลัย วิทยาลัย โรงเรียน
- วัด ศาลาลาน

(นายเนนท์ นิ่งใจเย็น)
ผู้อำนวยการสำนักจัดการมลพิษที่ดิน

(นายอนันท์ ลมพูน)
อธิบดีกรมทางหลวง

แผนที่ท้ายพระราชกฤษฎีกากำหนดเขตที่ดินในบริเวณที่จะเวนคืน
เพื่อสร้างทางหลวงพิเศษหมายเลข 6 ด้ายบางปะอิน - นครราชสีมา



- เครื่องหมาย**
- แนวเขตที่ดินในบริเวณที่จะเวนคืน
 - เขตอำเภอ เขตกิ่งอำเภอ
 - ทางหลวง ถนน ชอຍ
 - ทางรถไฟ
 - สะพาน
 - แม่น้ำ คลอง ห้วย
 - อ่างเก็บน้ำ หนอง บึง
 - คลองส่งน้ำ คลองระบายน้ำ
 - ที่ว่าการอำเภอ
 - หมู่บ้าน บ้าน
 - วัด ศาลาลูกต้อน

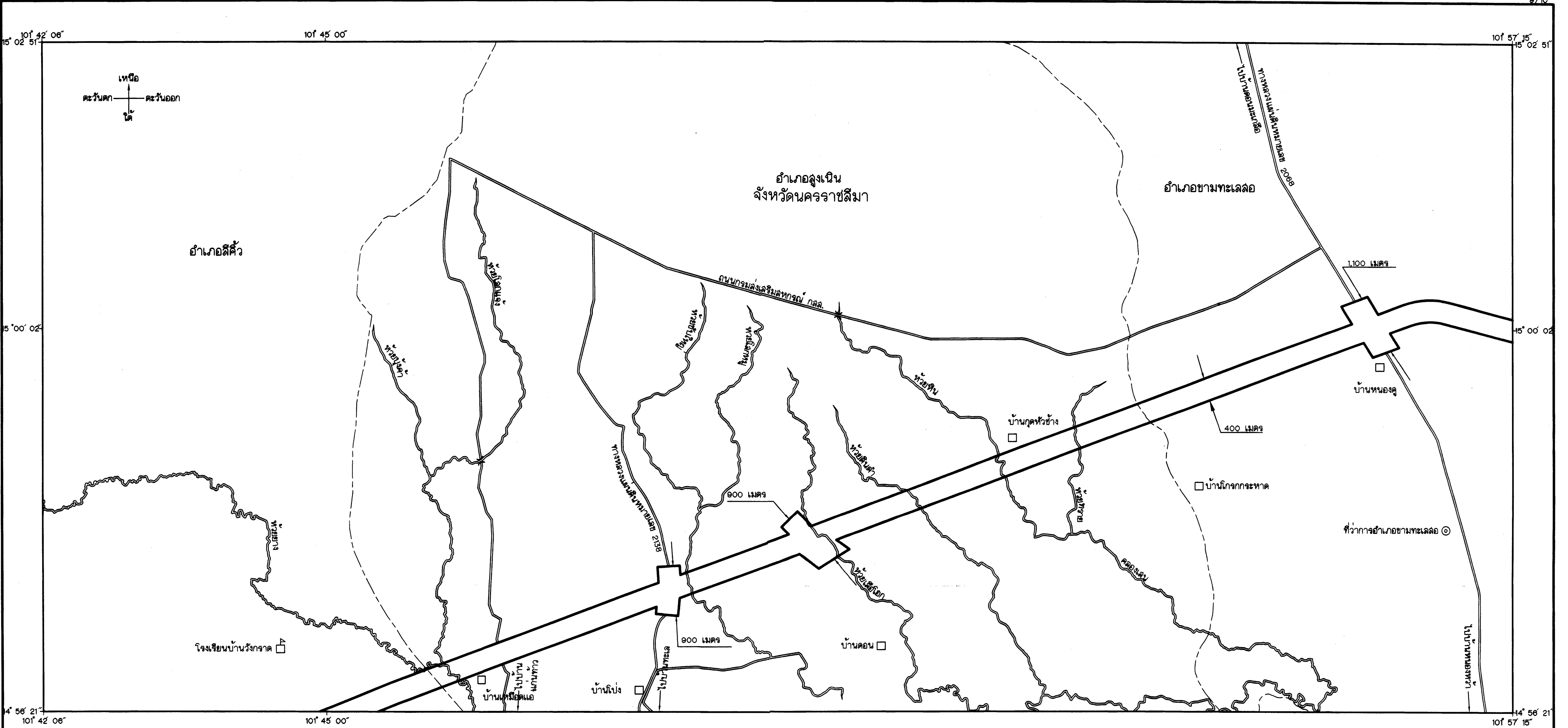
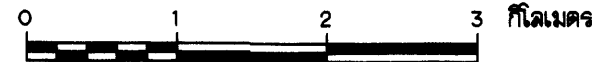
(นายเลนท์ นิ่งใจเย็น)
ผู้อำนวยการสำนักจัดการที่ดิน

(นายธานีธรรม ลิมจูน)
อธิบดีกรมทางหลวง

แผนที่ท้ายพระราชกฤษฎีกากำหนดเขตที่ดินในบริเวณที่จะเวนคืน
เพื่อสร้างทางหลวงพิเศษหมายเลข 6 สายบางปะอิน - นครราชสีมา

พ.ศ. 2560

มาตราส่วน 1 : 50,000



- เครื่องหมาย**
- แนวเขตที่ดินในบริเวณที่จะเวนคืน
 - เขตอำเภอ เขตกิ่งอำเภอ
 - ทางหลวง ถนน ซอย
 - สะพาน
 - แม่น้ำ คลอง ห้วย
 - ที่ว่าการอำเภอ
 - หมู่บ้าน บ้าน
 - มหาวิทยาลัย วิทยาลัย โรงเรียน

(นายเนนท์ นิ่งใจเย็น)
ผู้อำนวยการสำนักงานจัดกรรมสิทธิ์ที่ดิน

(นายอนันต์ ลิมจุมรณ)
อธิบดีกรมทางหลวง

หมายเหตุ :- เหตุผลในการประกาศใช้พระราชกฤษฎีกาฉบับนี้ คือ เนื่องจากกรมทางหลวงได้ทำการสำรวจเขตที่ดินเพื่อเวนคืนตามพระราชกฤษฎีกากำหนดเขตที่ดินในบริเวณที่จะเวนคืน เพื่อสร้างทางหลวงพิเศษหมายเลข ๖ สายบางปะอิน - นครราชสีมา พ.ศ. ๒๕๕๖ ในท้องที่อำเภอบางปะอิน อำเภอบางบาล อำเภออุทัย จังหวัดพระนครศรีอยุธยา อำเภอหนองแค อำเภอเมืองสระบุรี อำเภอแก่งคอย อำเภอมวกเหล็ก จังหวัดสระบุรี และอำเภอปากช่อง อำเภอสี่คิ้ว อำเภอสูงเนิน อำเภอขามทะเลสอ อำเภอเมืองนครราชสีมา จังหวัดนครราชสีมา ยังไม่แล้วเสร็จ สมควรกำหนดเขตที่ดินในบริเวณที่จะเวนคืน เพื่อสร้างทางหลวงพิเศษหมายเลข ๖ สายบางปะอิน - นครราชสีมา ในท้องที่อำเภอบางปะอิน อำเภอบางบาล อำเภออุทัย จังหวัดพระนครศรีอยุธยา อำเภอหนองแค อำเภอเมืองสระบุรี อำเภอแก่งคอย อำเภอมวกเหล็ก จังหวัดสระบุรี และอำเภอปากช่อง อำเภอสี่คิ้ว อำเภอสูงเนิน อำเภอขามทะเลสอ อำเภอเมืองนครราชสีมา จังหวัดนครราชสีมา เพื่อให้เจ้าหน้าที่หรือผู้ซึ่งได้รับมอบหมายจากเจ้าหน้าที่มีสิทธิเข้าไปทำการสำรวจและเพื่อทราบข้อเท็จจริงเกี่ยวกับอสังหาริมทรัพย์ที่จะต้องเวนคืนที่แน่นอน จึงจำเป็นต้องตราพระราชกฤษฎีกานี้